






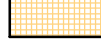






**LEGENDA:****GRANICE**

-  GRANICA OBUHVATA URBANISTIČKOG PLANA
-  GRANICA UŽEG URBANOG PODRUČJA
-  MEĐUENTITESKA LINIJA RAZGRANIČENJA
-  GRANICA KANTONA
-  GRANICA OPĆINA

**KORIŠTENJE I NAMJENA PROSTORA****STANOVANJE I STAMBENA IZGRADNJA**

-  INDIVIDUALNO STANOVANJE
-  INDIVIDUALNO STANOVANJE - RAZUĐENO I VIKEND
-  MJEŠOVITO STANOVANJE
-  KOLEKTIVNO STANOVANJE
-  REZIDENCIJALNO STANOVANJE

**MJEŠOVITA ZONA (STAMBENO - POSLOVNA)**

-  PRETEŽNO STAMBENA
-  PRETEŽNO POSLOVNA


**PRIVREDA****PROIZVODNA PRIVREDA**

-  PROIZVODNJA, SKLADIŠTA, PROIZVODNO ZANATSTVO, MALA PRIVREDA

**POSLOVNA PRIVREDA**

-  POSLOVNE ZONE




**UGOSTITELJSTVO, HOTELIJERSTVO I TURIZAM**

-  UGOSTITELJSTVO, HOTELIJERSTVO I TURIZAM


**DRUŠTVENA INFRASTRUKTURA**

-  DRUŠTVENA INFRASTRUKTURA

**SPORT I REKREACIJA**

-  SPORT I REKREACIJA SA IZGRADNJOM
-  SPORT I REKREACIJA SA OGRANIČENOM GRADNjom
-  SPORT I REKREACIJA BEZ GRADNJE



**ŠUME I ŠUMSKA ZEMLJIŠTA**

-  ŠUME

**POLJOPRIVREDNO ZEMLJIŠTE**

-  POLJOPRIVREDNO ZEMLJIŠTE




**URBANE ZELENE POVRŠINE**

-  JAVNE ZELENE POVRŠINE
-  TEMATSKÉ ZELENE POVRŠINE

**POSEBNA NAMJENA**

-  POSEBNA NAMJENA


**KOMUNALNA INFRASTRUKTURA I POVRŠINE**

-  PIJACE
-  GROBLJA
-  OTPAD

**VODE I VODNA DOBRA**

-  POVRŠINE POD VODOM SA ZAŠTITNIM POJASOM




**INFRASTRUKTURNI SISTEMI****SAOBRAČAJNA INFRASTRUKTURA**

-  CESTOVNI I ŽELJEZNIČKI SAOBRAČAJ SA ZAŠTITNIM POJASOM



**VODNA INFRASTRUKTURA**

-  VODOSNABDIJEVANJE, ODVODNJA I TRETMAN OTPADNIH VODA



**ENERGETSKA INFRASTRUKTURA**

-  GASOVOD SA ZAŠTITNIM KORIDOROM
-  KOTLOVNICE I GASNE Mjerne STANICE
-  DALEKOVOD SA ZAŠTITNIM KORIDOROM


**REŽIMI ZAŠTITE I OGRANIČENJA U PROSTORU****KULTURNO - HISTORIJSKO I PRIRODNO NASLIJEĐE**

-  KULTURNO - HISTORIJSKO NASLJEĐE
-  PRIRODNO NASLJEĐE

**VODOZAŠTITNA PODRUČJA**

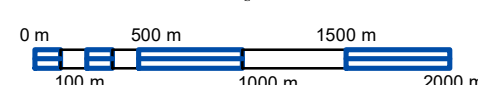
-  I ZONA SANITARNE ZAŠTITE
-  II ZONA SANITARNE ZAŠTITE

**ZAŠTITA I UNAPREĐENJE OKOLIŠA**

-  ZONE NISKE EMISIJE ZAGAĐUJUĆIH MATERIJALNA IZ SAOBRAČAJA

**PROSTORNI PLANOV I POSEBNIH OBILJEŽJA OD ZNAČAJA ZA FEDERACIJU BIH/KANTON SARAJEVO**

-  GRANICE PROSTORNIH OBUHVATA



Kanton:

**KANTON SARAJEVO**

Naziv plana:

**URBANISTIČKI PLAN URBANOG PODRUČJA SARAJEVO  
(STARI GRAD, CENTAR, NOVO SARAJEVO, NOVI GRAD, ILIDŽA I VOGOŠĆA)**

Naziv grafičkog priloga:

**SINTEZNI PRIKAZ KORIŠTENJA PROSTORA, INFRASTRUKTURNI SISTEMI,  
REŽIMI ZAŠTITE I OGRANIČENJA U PROSTORU - NACRT PLANA KARTA DETALJNOG PRIKAZA**

Broj grafičkog priloga:

**B.2.1**

Mjerilo:

**1:5000**

Odluka o pristupanju Izradi Urbanističkog plana

(Sl. novine KS, broj 48/16)

Odluka o donošenju Urbanističkog plana

(Sl. novine KS, broj 00/00)

Nosilac pripreme plana:

**VLADA KANTONA SARAJEVO**

Nosilac izrade plana:

**ZAVOD ZA PLANIRANJE RAZVOJA KANTONA SARAJEVO****ZAVOD ZA PLANIRANJE RAZVOJA  
KANTONA SARAJEVO****DIREKTOR**

Faruk Muharemović, Mr. dipl. ing. arh.

**SKUPŠTINA KANTONA SARAJEVO****PREDSJEDAVAJUĆI**

Elvedin Okerić