

KOREKCIJA IZMJENA I DOPUNA REGULACIONOG PLANA "ALIPAŠIN MOST VII" - Zona C

Parcele C32, 33 - Društvena infrastruktura - obrazovanje i kultura

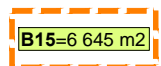
M 1:1000



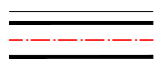
Građevinska linija planiranih objekata na koti +0.00




Građevinska linija podzemnih garaža na koti minimum -3.00



Broj i veličina građevinske parcele



Planirane saobraćajne površine sa nivelacijom



Uređene zelene i pješačke površine (pješačke komunikacije, interventne i manipulativne komunikacije, dječije igralište, zelenilo - trg, skver, voda, skulptura, urbani mobilijar)

